


УТВЕРЖДАЮ:
Главный врач
ГУЗ «Липецкая городская
поликлиника №1»

Е.В. Павлюкевич
« 12 » 04 2021г.

ПАСПОРТ
доступности ГУЗ «Липецкая городская поликлиника №1»
для инвалидов

1. Общие сведения об объекте

- 1.1. Наименование/вид объекта: ГУЗ «Липецкая городская поликлиника №1».
- 1.2. Адрес объекта: г. Липецк, ул. Советская, 26.
- 1.3. Сведения об объекте: первый и цокольный этаж жилого 5-ти этажного дома, общая площадь 4108,6 кв. м, земельный участок –вдоль фасада здания газон с кустами сирени и засажено травой площадью 3823,5 кв.м.
- 1.4. Год ввода объекта в эксплуатацию: 1971 г.
- 1.5. Дата последнего капитального ремонта: 2005 г.
- 1.6. Наименование собственника объекта: ГУЗ «Липецкая городская поликлиника №1».
- 1.7. Адрес места нахождения объекта: г. Липецк, ул. Советская, 26.
- 1.8. Форма собственности объекта: государственная (оперативное управление).
- 1.9. Пропускная способность объекта: 600 человек в смену, поликлиника работает в две смены (1200 чел.).

2. Характеристика использования объекта

- 2.1. Сфера деятельности: медицинская деятельность (оказание медицинской помощи).
- 2.2. Виды оказываемых услуг: здравоохранение.
- 2.3. Форма оказания услуг: на объекте.
- 2.4. Категории обслуживаемого контингента: Взрослые трудоспособного возраста и пожилые.

2.5. Категории обслуживаемых инвалидов: К-передвигающиеся в креслах колясках, О- с нарушением опорно-двигательного аппарата, С- с нарушением зрения, Г- с нарушением слуха, У- с нарушением умственного развития.

3. Оценка доступности объекта

3.1. Путь следования к объекту общественного транспорта: доступно движение пассажирским транспортом до автобусной остановки на ул. М. Горького.

3.2. Путь следования к объекту от ближайшей остановки общественного транспорта:

3.2.1. Расстояние: 400 метров.

3.2.2. Время в пути пешком: 4 минуты.

3.2.3. Наличие пешеходного перехода и его характеристика: есть, регулируемый переход.

3.2.4. Перепады высоты в пути: нет.

3.3. Состояние доступности объекта для инвалидов:

№ п/п	Структурно-функциональные зоны объекта	Состояние доступности объекта
1	Территория, прилегающая к объекту	ДП-В (доступно полностью всем)
2	Вход в объект	ДП-В (доступно полностью всем)
3	Пути движения внутри объекта (в том числе пути эвакуации)	ДП-В (доступно полностью всем)
4	Зона целевого назначения объекта	ДП-В (доступно полностью всем)
5	Санитарно-гигиенические зоны	ДП-В (доступно полностью всем)
6	Система информации и связи	ДП-В (доступно полностью всем)
7		

3.4. Заключение о состоянии доступности объекта для инвалидов: объект признан доступным условно для всех категорий инвалидов.

4. Рекомендации по адаптации основных структурных элементов объекта

4.1. Требуемые мероприятия по адаптации объекта:

№ п/п	Структурно-функциональные зоны объекта	Рекомендации об адаптации объекта	Сроки исполнения
1	Территория, прилегающая к объекту	Не нуждается	
2	Вход в объект	Не нуждается	
3	Пути движения внутри объекта (в том числе, пути эвакуации)	Не нуждается	
4	Зона целевого назначения объекта	Не нуждается	
5	Санитарно-гигиенические зоны	Не нуждается	
6	Система информации и связи	Не нуждается	

4.2. Ожидаемый результат состояния доступности объекта после выполнения мероприятий по адаптации: не требуется.


5. Особые отметки


5.1. Паспорт доступности объекта составлен на основании Ведомости инвентаризации объекта от "01" октября 2000 г. N 255а.

Председатель комиссии:


 (подпись/Ф.И.О.) /Кравкова Т.Н.

Члены комиссии:


 (подпись/Ф.И.О.) /Чуносова И.Н.


 (подпись/Ф.И.О.) /Селезнев Ю.Н.

(подпись/Ф.И.О.)